

COMUNA TIGĂNAȘI

JUDEȚUL IAȘI

Strada Principală nr. 162 Tigănași, județul Iași 707555;

Tel/Fax 0232299072

E-mail : contact@primariatiganas.ro

HOTARAREA nr.73

privind actualizarea și însusirea listei bunurilor care alcătuiesc inventarul Domeniului Privat al comunei Tigănași - Secțiunea pasune, fânat, arabii, neproductiv, ape

Consiliul Local al comunei Tigănași, județul Iași, întrunit în ședință ordinară din data de 20 septembrie 2018;


Având în vedere:

- Propunerea initiatorului proiectului de hotărare, întocmită de către Primarul comunei Tigănași, județul Iași;
- Referatul întocmit de către Compartimentul Registrul agricol, fond funciar, Cdastru înregistrat la nr.5674 din 12.09.2018 prin care se arată necesitatea actualizării, completării, renumerotării și însusirii Inventarului domeniului privat al comunei Tigănași, pe secțiunile „pasune”, „fănete”, „teren neproductiv”, în condițiile Legii;

În conformitate cu :

- prevederile art. 4 din Legea nr. 213 din 1998 privind bunurile proprietate publică, cu modificările și completările ulterioare;
 - prevederile art.36, alin 2, litera c), alin. 5, litera b) din Legea nr. 215 din 2001 a administrației publice locale, republicată, cu modificările și completările ulterioare;
 - prevederile Legii nr. 52 din 2003 privind transparența decizională în administrația publică, cu modificările și completările ulterioare;
 - prevederile Legii nr. 544 din 2001, privind liberul acces la informații de interes public;
 - prevederile Legii nr. 24 din 2000 privind normele de tehnică legislativă pentru elaborarea actelor normative, cu modificările și completările ulterioare;
- Tinand cont de prevederile Hotararii nr. 43 din 29 august 2014 a Consiliului local al comunei Tigănași prin care se aproba lista bunurilor ce alcătuiesc inventarul bunurilor domeniului privat al comunei Tigănași, de la pozitia nr. 1 la pozitia nr. 399;

Tinand cont de prevederile Hotararii nr. 41 din 30.05.2015 a Consiliului local al comunei Tigănași prin care se aproba completarea listei bunurilor ce alcătuiesc inventarul bunurilor domeniului privat al comunei Tigănași, de la pozitia nr.400 la pozitia nr. 406;



Având în vedere necesitatea creării unor loturi de teren destinatee concesiunii pentru construirea de locuințe în comuna Tiganasi, pentru care era imperios necesar ca acestea sa fie inventariate în domeniul privat al comunei Tiganasi;

Având în vedere ca, în urma deplasării în teren efectuate de către Compartimentul de specialitate au fost identificate noi suprafețe de teren care, potrivit legii, se impune a fi introduse în inventarul domeniului privat la comunei Tiganasi, sau suprafețe folosite de către diversi cetățeni, fara acte legale;


Având în vedere avizele favorabile ale comisiilor de specialitate ale Consiliului Local al comunei Tiganasi, județul Iasi;

În temeiul art. 45, alin.1, coroborat cu ar. 115, alin.1, litera „b” din Legea nr. 215 din 2001 privind administrația publică locală, republicată, cu modificările și completările ulterioare,


HOTĂRĂȘTE:

Art.1. La data adoptării prezentei hotărâri, se actualizează și se însușește lista bunurilor care alcătuiesc inventarul domeniului privat al comunei Tiganasi – Secțiunile terenuri, neproductiv, arabil și ape, după cum urmează:

| 0 | 1 | 3 | 4 | 5 | 6 | 7 | 10 | 7 |
|-------------------------|-------------------|-----------------------------------------------------------------|----------------|-----------------------|------------------------------|--------------------------|-------------------------|-------------------------------------------------------------------------------------------------------|
| NR. | DENUMIREA BUNULUI | ELEMENTE DE IDENTIFICARE (tarla, parcela, vecini, C.F., adresa) | SUPRAFATA (mp) | CATEGORIA DE FOLOSINT | VALOAREA A DE INVENTAR (lei) | SITUATI JURIDICA ACTUALA | NUMAR HCL INVENTARIER E | OBSERVATI |
| SECȚIUNEA PASUNE | | | | | | | | |
| 3 | Pasune | Tarla 25, Parcela 439 | 46931 | | 38569 | | | Actualizat conform masuratorilor |
| 4 | Pasune | Tarla 26, Parcela 458 | 22677 | | 18637 | | | Actualizat conform masuratorilor |
| 6 | Pasune | Tarla 31, Parcela 510/34 | 189082 | | 155392 | | | Actualizat conform masuratorilor |
| 7 | Pasune | Tarla 31, Parcela 529 | 154253 | | 126769 | | | Actualizat conform masuratorilor |
| 10 | Pasune | Tarla 31, Parcela 534 | 18718 | | 15383 | | | Actualizat conform masuratorilor |
| 17 | Pasune | Tarla 32, Parcela 562 | 3023 | | 2485 | | | Actualizat conform masuratorilor |
| 18 | Pasune | Tarla 42, Parcela 846 | 106988 | | 87925 | | | Actualizat conform masuratorilor |
| 21 | Pasune | Tarla 42, Parcela 871/4/2 | 4910 | | 4025 | | | Actualizat conform masuratorilor |
| 22 | Pasune | Tarla 42, Parcela 873/4 | 25006 | | 20496 | | | Actualizat conform masuratorilor |
| 23 | Pasune | Tarla 42, Parcela 875/4/1 | 4381 | | 3591 | | | Actualizat conform masuratorilor |
| 25 | Pasune | Tarla 53, Parcela 1136 | 3002 | | 2467 | | | Actualizat conform masuratorilor |
| 27 | Pasune | Tarla 53, Parcela 1137/2 | 3803 | | 3125 | | | Actualizat conform masuratorilor, Parcela 1137/1 este inventariata în Domeniul Public la poșta 700 |
| 29 | Pasune | Tarla 22, Parcela 420/1 | 13462 | | 11064 | | | Actualizat conform masuratorilor |
| 30 | Pasune | Tarla 3, Parcela 49 | 111588 | | 91706 | | | Actualizat conform masuratorilor |
| 31 | Pasune | Tarla 3, Parcela 51 | 152891 | | 125650 | | | Actualizat conform masuratorilor |
| 34 | Pasune | Tarla 42, Parcela 859 | 4792 | | 3938 | | | Actualizat conform masuratorilor |



| | | | | | | | |
|----|--------|--------------------------------------------------------------|--------|--|--------|--|----------------------------------------------------------------------------------------------------------------------------------|
| 35 | Pășune | Tarla 42, Parcela 848 | 14112 | | 11598 | | Actualizat conform masuratorilor, Parcela 846 este inventariata in Documentul Privat la pozitia 18, sectiunea Pășune |
| 36 | Pășune | Tarla 9, Parcela 198/2 | 21200 | | 17423 | | Actualizat conform masuratorilor |
| 37 | Pășune | Tarla 8, Parcela 175 Tarla 5, Parcelele 80, 81/5/1 | 62308 | | 51206 | | Actualizat conform masuratorilor |
| 38 | Pășune | Tarla 20, Parcelele: 391, 392, 398, 399, 400, 401, 402 | 53517 | | 43982 | | Actualizat conform masuratorilor, Parcela 399 este inventariata in Documentul Public la pozitia 367 |
| 40 | Pășune | | 10561 | | 8679 | | Actualizat conform masuratorilor, Parcela 282 este inventariata in Documentul Public la pozitia 462 |
| 41 | Pășune | Tarla 13, Parcelele: 295, 299, 300, 301, 302, 309 | 22069 | | 22069 | | Actualizat conform masuratorilor |
| 42 | Pășune | Tarla 62, Parcelele: 1320, 1321, 1322, 1326 | 103165 | | 84784 | | Actualizat conform masuratorilor |
| 43 | Pășune | Tarla 62, Parcela 1326/1 | 5877 | | 4830 | | Actualizat conform masuratorilor |
| 44 | Pășune | Tarla 62, Parcelele: 1319/65, 1323/65, 1328/65 | 221496 | | 182030 | | Actualizat conform masuratorilor |
| 45 | Pășune | Tarla 62, Parcela 1328/65/1 | 19300 | | 15861 | | Actualizat conform masuratorilor |
| 58 | Pășune | Tarla 30, Parcela 508/70/1 | 46688 | | 38269 | | Actualizat conform masuratorilor |
| 59 | Pășune | Tarla 31, Parcela 510/35 | 72824 | | 59692 | | Actualizat conform masuratorilor |
| 61 | Pășune | Tarla 31, Parcela 531 | 30951 | | 25370 | | Actualizat conform masuratorilor, Parcela 529 este inventariata in Documentul Privat la pozitia 7, sectiunea Pășune |
| 62 | Pășune | Tarla 45, Parcela 883/1/2 | 106120 | | 86984 | | Actualizat conform masuratorilor |
| 64 | Pășune | Tarla 45, Parcela 883/6 | 153118 | | 125507 | | Actualizat conform masuratorilor |
| 65 | Pășune | Tarla 45, Parcela 883/8 | 81938 | | 67162 | | Actualizat conform masuratorilor |
| 70 | Pășune | Tarla 53, Parcela 1140/1 | 294446 | | 241349 | | Actualizat conform masuratorilor |
| 71 | Pășune | Tarla 53, Parcela 1140/2 | 10980 | | 9000 | | Actualizat conform masuratorilor |
| 72 | Pășune | Tarla 54, Parcela 1152 | 17454 | | 14307 | | Actualizat conform masuratorilor |
| 73 | Pășune | Tarla 54, Parcela 1148 | 11397 | | 9342 | | Actualizat conform masuratorilor |
| 75 | Pășune | Tarla 54, Parcela 1147 | 117665 | | 96447 | | Actualizat conform masuratorilor |
| 76 | Pășune | Tarla 55, Parcela 1164/120/5 | 59981 | | 49165 | | Actualizat conform masuratorilor |
| 77 | Pășune | Tarla 55, Parcelele 1154, 1163 | 92911 | | 76157 | | Actualizat conform masuratorilor |
| 78 | Pășune | Tarla 55, Parcela 1162 | 65985 | | 54086 | | Actualizat conform masuratorilor |
| 79 | Pășune | Tarla 55, Parcela 1160, 1161 | 27376 | | 22439 | | Actualizat conform masuratorilor |
| 83 | Pășune | Tarla 57, Parcela 1199 | 46945 | | 38479 | | Actualizat conform masuratorilor |
| 84 | Pășune | Tarla 57, Parcela 1203/1/1 | 23846 | | 19546 | | Actualizat conform masuratorilor |
| 85 | Pășune | Tarla 2, Parcela 48 | 128860 | | 105623 | | Actualizat conform masuratorilor |
| 86 | Pășune | Tarla 2, Parcela 47 | 12727 | | 10432 | | Actualizat conform masuratorilor |
| 88 | Pășune | Tarla 22, Parcela 420 | 150147 | | 123071 | | Actualizat conform masuratorilor |
| 91 | Pășune | Tarla 2, Parcela 46 | 67406 | | 55251 | | Actualizat conform masuratorilor |



| | | | | | |
|-------|--------|-----------------------|---------|-------|----------------------------------|
| 10 | Pășune | Tarla 13, Parcela 292 | 13553 | 11109 | Actualizat conform masuratorilor |
| 10 | Pășune | Tarla 13, Parcela 294 | 989 | 811 | Actualizat conform masuratorilor |
| 10 | Pășune | Tarla 13, Parcela 306 | 14529 | 11909 | Actualizat conform masuratorilor |
| 4 | Pășune | Tarla 13, Parcela 306 | 14529 | 11909 | Actualizat conform masuratorilor |
| TOTAL | | | 3047948 | | |

SECTIUNEA FANAT

| | | | | | |
|-------|-------|------------------------|-------|------|----------------------------------|
| 1 | Fanat | Tarla 55, Parcela 1156 | 3498 | 2875 | Actualizat conform masuratorilor |
| 2 | Fanat | Tarla 55, Parcela 1158 | 1574 | 1294 | Actualizat conform masuratorilor |
| 20 | Fanat | Tarla 8, Parcela 157 | 6960 | 5705 | Actualizat conform masuratorilor |
| 28 | Fanat | Tarla 8, Parcela 176 | 7865 | 6447 | Actualizat conform masuratorilor |
| TOTAL | | | 19897 | | |

SECTIUNEA TEREN NEPRODUCTIV


| | | | | | |
|-------|-------------------|-----------------------|-------|------|----------------------------------|
| 19 | Teren neproductiv | Tarla 31, Parcela 511 | 1465 | 1355 | Actualizat conform masuratorilor |
| 20 | Teren neproductiv | Tarla 31, Parcela 512 | 1068 | 987 | Actualizat conform masuratorilor |
| 21 | Teren neproductiv | Tarla 31, Parcela 515 | 1793 | 1658 | Actualizat conform masuratorilor |
| 22 | Teren neproductiv | Tarla 31, Parcela 516 | 563 | 521 | Actualizat conform masuratorilor |
| 23 | Teren neproductiv | Tarla 31, Parcela 517 | 388 | 359 | Actualizat conform masuratorilor |
| 25 | Teren neproductiv | Tarla 31, Parcela 528 | 907 | 839 | Actualizat conform masuratorilor |
| 26 | Teren neproductiv | Tarla 31, Parcela 542 | 737 | 682 | Actualizat conform masuratorilor |
| 31 | Teren neproductiv | Tarla 32, Parcela 560 | 4619 | 4271 | Actualizat conform masuratorilor |
| 34 | Teren neproductiv | Tarla 45, Parcela 882 | 4472 | 4135 | Actualizat conform masuratorilor |
| 37 | Teren neproductiv | Tarla 8, Parcela 161 | 1168 | 1081 | Actualizat conform masuratorilor |
| 45 | Teren neproductiv | Tarla 13, Parcela 312 | 772 | 715 | Actualizat conform masuratorilor |
| 48 | Teren neproductiv | Tarla 13, Parcela 305 | 1381 | 1279 | Actualizat conform masuratorilor |
| 49 | Teren neproductiv | Tarla 13, Parcela 307 | 777 | 719 | Actualizat conform masuratorilor |
| 50 | Teren neproductiv | Tarla 13, Parcela 308 | 596 | 552 | Actualizat conform masuratorilor |
| 55 | Teren neproductiv | Tarla 13, Parcela 313 | 865 | 801 | Actualizat conform masuratorilor |
| TOTAL | | | 21571 | | |

SECTIUNEA ARABIL

| | | | | | |
|-------|--------|------------------------|-------|------|----------------------------------|
| 5 | Arabil | Tarla 55, Parcela 1157 | 9661 | 5642 | Actualizat conform masuratorilor |
| 15 | Arabil | Tarla 45, Parcela 906 | 7580 | 1582 | Actualizat conform masuratorilor |
| TOTAL | | | 17241 | | |

SECTIUNEA APE

| | | | | | |
|---|-----|-----------------------|------|------|----------------------------------|
| 6 | Ape | Tarla 22, Parcela 417 | 7835 | 6955 | Actualizat conform masuratorilor |
|---|-----|-----------------------|------|------|----------------------------------|



| | | | | | | |
|-------|-----|-----------------------|--------|-------|--|-------------------------------------|
| 10 | Ape | Tarla 22, Parcela 424 | 41777 | 37080 | | Actualizat conform masuratorilor |
| 11 | Ape | Tarla 22, Parcela 425 | 714 | 634 | | Actualizat conform masuratorilor |
| 13 | Ape | Tarla 31, Parcela 518 | 6519 | 5787 | | Actualizat conform masuratorilor |
| 14 | Ape | Tarla 31, Parcela 519 | 3535 | 3138 | | Actualizat conform masuratorilor |
| 15 | Ape | Tarla 31, Parcela 520 | 52320 | 46438 | | Actualizat conform masuratorilor |
| 22 | Ape | Tarla 31, Parcela 533 | 1870 | 1660 | | Actualizat conform masuratorilor |
| 24 | Ape | Tarasi, Parcela 541 | 4160 | 3693 | | Actualizat conform masuratorilor |
| 25 | Ape | Tarla 31, Parcela 543 | 1597 | 1418 | | Actualizat conform masuratorilor |
| 27 | Ape | Tarla 31, Parcela 548 | 5070 | 4500 | | Actualizat conform masuratorilor |
| 28 | Ape | Tarla 31, Parcela 549 | 5874 | 5214 | | Actualizat conform masuratorilor |
| TOTAL | | | 131271 | | | |

- **sectiunea pasune**, care cuprinde un numar de 50 pozitii actualizate, in suprafata totala de 3047948,00 m.p.;
- **sectiunea fanete**, care cuprinde un numar de 4 pozitii actualizate, in suprafata totala de 19897,00 m.p.;
- **sectiunea teren neproductiv**, care cuprinde un numar de 15 pozitii actualizate, in suprafata totala de 21571,00 m.p.;
- **sectiunea teren arabil**, care cuprinde un numar de 4 pozitii actualizate, in suprafata totala de 17241,00 m.p.;
- **sectiunea ape**, care cuprinde un numar de 11 pozitii actualizate, in suprafata totala de 131271,00 m.p.

Art. 2. Prevederile prezentei hotarari vor fi aduse la indeplinire de catre compartimentul financiar – contabil, impozitize si taxe locale, achizitii publice, gestionare patrimoniu si Compartimentul Registrul agricol, fond funciar, cadastru din cadrul Aparatului de specialitate al Primarului comunei Tiganași, judetul Iasi.

Art. 3. Secretarul uniții administrative-teritoriale Tiganași va comunica, în termen legal, prezenta hotarare, Primarului comunei Tiganași, Institutiei Prefectului – judetul Iasi, pentru exercitarea controlului de legalitate si compartimentelor responsabile.

Data astăzi, 20 septembrie 2018

Președinte de ședință,

Consilier,


Pfl Florin



Contrasemneaza pentru legalitate,
conform art. 117 din Legea nr. 215 din 2001

Secretarul comunei Tigănași,

Sbiera Ștefan




Adoptată în ședința ordinară din data de 20.09.2018

Cu un număr de 13 voturi „pentru” din numărul total de 13 consilieri în funcție