

COMUNA TIGĂNAȘI

JUDEȚUL IAȘI

Strada Principală nr. 162 Tigănași, județul Iași 707555;

Tel/Fax 0233299072

E-mail : contact@primariatiganasi.ro

HOTARAREA nr.72

privind actualizarea inventarului bunurilor care aparțin Domeniului Public al comunei Tigănași

**Consiliul local al comunei Tigănași, județul Iași, întrunit în ședința ordinara din
data de 20 septembrie 2018;**

Având în vedere proiectul de hotărâre a cărui inițiator este Primarul comunei
Tigănași, județul Iași;

Având în vedere referatul de specialitate nr.5673 din 12.09.2018, întocmit de către
Amarandei Florin, inspector, grad profesional principal din cadrul Aparatului de specialitate al
Primarului comunei Tigănași, județul Iași, prin care solicită actualizarea listei bunurilor
domeniului public, secțiunea pașune;

Având în vedere Hotărârea nr. 13 din 17.08.1999 a Consiliului local al comunei
Tigănași cu privire la însusirea listei inventarului bunurilor domeniului public al comunei
Tigănași, județul Iași - pozitiile de la nr.1 la nr. 480;

Având în vedere Hotărârea nr. 19 din 30.06.2004 a Consiliului local al comunei
Tigănași privind modificarea listei ce cuprinde bunuri care alcătuiesc domeniul public al
comunei Tigănași – pozitiile de la nr. 481 - la nr.500;


Avand in vedere Hotararea nr. 18 din 06.02.2013 a Consiliului local al comunei
Tigănași cu privire la diminuarea unor suprafețe de teren din domeniul public al comunei
Tigănași;

Avand in vedere Hotararea nr. 06 din 12.01.2015 a Consiliului local al comunei
Tigănași privind modificarea și completarea inventarului bunurilor care aparțin domeniului
public al comunei Tigănași, prin radierea unor poziii, introducerea unor noi poziii,
modificarea elementelor de identificare înscrise eronat;

Având în vedere Hotărârea nr. 99 din 15.12.2015 a Consiliului local al comunei
Tigănași privind modificarea listei ce cuprinde bunuri care alcătuiesc domeniul public al
comunei Tigănași – pozitiile de la nr. 501 – la nr. 719;

Având în vedere Hotărârea nr. 15 din 31.01.2017 a Consiliului local al comunei
Tigănași privind modificarea listei ce cuprinde bunuri care alcătuiesc domeniul public al
comunei Tigănași – pozitiile de la nr. 720 la nr. 773;

Avand in vedere Hotararea nr. 35 din 31 martie 2017 privind modificarea listei ce
cuprinde bunuri care alcătuiesc domeniul public al comunei Tigănași prin adăugarea unor
numar de 14 pozitti noi, de la nr. 774 la nr. 787 și renumerotarea pozitiilor din listă;



Avand in vedere prevederile Hotararii nr.27 din 29.03.2018 a Consiliului local al comunei Tigănași

Având în vedere prevederile Hotararii Guvernului nr. 1354 din 2001 privind atestarea domeniului public al județului Iași, precum și al municipiilor, orașelor și comunelor din județul Iași;

Având în vedere Anexa nr. 79 – inventarul bunurilor care aparțin doemniului public al comunei Tigănași, publicat în Monitorul Oficial al României, nr. 326 bis , Partea I din 16 mai 2002;

Avand in vedere Anexa nr. 57 - completări la inventarul bunurilor care aparțin domeniului public al comunei Tigănași, însușită prin Hotararii Guvernului nr. 48 din 2007 pentru modificarea și completarea Hotararii Guvernului nr. 1354/2001 privind atestarea domeniului public al județului Iași, precum și al municipiilor, orașelor și comunelor din județul Iași, publicata în Monitorul Oficial nr. 142, Partea I din 27.02.2007;

Având în vedere prevederile Legii nr. 213 din 1998 privind proprietatea publică și regimul juridic al acesteia, cu modificările și completările ulterioare;

Având în vedere prevederile Hotararii Guvernului nr. 548 din 1999 privind aprobarea Normelor tehnice pentru întocmirea inventarului bunurilor care alcătuiesc domeniul public al comunelor, orașelor, municipiilor și județelor;

Avand in vedere avizul favorabil al comisiilor de specialitate din cadrul Consiliului local al comunei Tigănași, județul Iași;

Având în vedere prevederile Legii nr. 52 din 2003 privind transparența decizională în administrația publică, cu modificările și completările ulterioare;

Având în vedere prevederile Legii nr. 544 din 2001, privind liberul acces la informații de interes public;

Avand in vedere prevederile Legii nr. 24 din 2000 cu privire la normele de tehnica legislativa, cu modificarile si completările ulterioare;


Având în vedere prevederile art. 36, alin2, litera c), alin.5, litera b) si art. 119 – 124 art.115, alin.(1), lit. b), alin. (3), alin. (5), alin. (6) și (7) din Legea nr. 215 din 2001 privind administrația publică locală, republicată, cu modificările și completările ulterioare;

În temeiul art. 45, alin.1, coroborat cu art.115 din Legea nr. 215 din 2001 privind administrația publică locală, republicată, cu modificările și completările ulterioare,


HOTĂRĂȘTE:

Art.1. Se aprobă actualizarea listei bunurilor care aparțin Domeniului Public al comunei Tigănași, județul Iași, după cum urmează:


NR. CRT.	COD CLASIFICARE	DENUMIREA BUNULUI INVENTARIAT	ELEMENTE DE IDENTIFICARE	Suprafata (mp)	ANUL DONABDIRII sau, dupa caz, al darii in folosinta		VALOAREA DE INVENTAR (lei)	SITUATIA JURIDICA ACTUALA	OBSERVAT
					5	6			
0	1	Pasune	3	4	5	6	7	8	
364		Pasune comunaIa, sat Mihail Kogalniceanu	Tarla 3, Parcela 52	328376	1991	108364	Domeniu Public		
365		Pasune comunaIa, sat Mihail Kogalniceanu	Tarla 3, Parcela 54	111040	1991	369541	Domeniu Public		



366		Pasune comunala, sat Mihail Kogalniceanu	Tarla 3, Parcela 55/5/1	34746	1991	11466	Domeniu Public	Diminuare conform HCL 18/06.02.2013
367		Pasune comunala, sat Mihail Kogalniceanu	Tarla 20, Parcela 389	262800	1991	86724	Domeniu Public	Diminuare conform HCL 18/06.02.2013 Suprafata este actualizata conform masuratorilor efectuate in teren.
368		Pasune comunala, sat Mihail Kogalniceanu	Tarla 20, Parcela 371	4000	1991	1320	Domeniu Public	
369		Pasune comunala, sat Mihail Kogalniceanu	Tarla 20, Parcela 376	5377	1991	1774	Domeniu Public	Suprafata a fos actualizata conform masuratorilor efectuate in teren.
370		Pasune comunala, sat Mihail Kogalniceanu	Tarla 20, Parcela 374	500	1991	165	Domeniu Public	
371		Pasune comunala, sat Mihail Kogalniceanu	Tarla 20, Parcela 385	7300	1991	2409	Domeniu Public	
372		Pasune comunala, sat Mihail Kogalniceanu	Tarla 20, Parcela 381	53544	1991	17670	Domeniu Public	Suprafata a fos actualizata conform masuratorilor efectuate in teren.
374		Pasune comunala, sat Mihail Kogalniceanu	Tarla 6, Parcela 109	10800	1991	3564	Domeniu Public	
375		Pasune comunala, sat Stejariti	Tarla 8, Parcela 163	22673	1991	7482	Domeniu Public	Suprafata in plus fata de inventar este din parcela 16; pozitia 377, conform planului cadastral.
377		Pasune comunala, sat Stejariti	Tarla 8, Parcela 162	16214	1991	5351	Domeniu Public	Diferenta se regaseste in parcela 163, pozitia 375, conform planului cadastral.
378		Pasune comunala, sat Tiganasii	Tarla 42, Parcela 839	12319	1991	4435	Domeniu Public	Suprafata a fos actualizata conform masuratorilor efectuate in teren.




379		Pasune comunala, ses Carniceni	Tarla 51, Parcela 1101	93095	1991	3351	Domeniu Public	Suprafata a fos actualizata conform masuratorilor efectuate in teren.
380		Pasune comunala, ses Carniceni	Tarla 51, Parcela 1103/30/5	46000	1991	15180	Domeniu Public	Diminuare conform HCL 18/06.02.2013 Suprafata este actualizata conform masuratorilor efectuate in teren.
381		Pasune comunala, ses Carniceni	Tarla 51, Parcela 1106/30/5	4086	1991	1348	Domeniu Public	Suprafata a fos actualizata conform masuratorilor efectuate in teren. Diferent de suprafata a fost introdusa in intravilan sa Carniceni, conform PUG.
382		Pasune comunala, ses Carniceni	Tarla 51, Parcela 1109	15683	1991	5175	Domeniu Public	Suprafata a fos actualizata conform masuratorilor efectuate in teren. Diferent de suprafata a fost introdusa in intravilan sa Carniceni, conform PUG.
383		Pasune comunala, ses Carniceni	Tarla 51, Parcela 1111/30/2	36067	1991	11902	Domeniu Public	Diminuare conform HCL 18/06.02.2013 Suprafata este actualizata conform masuratorilor efectuate in teren.
384		Pasune comunala, ses Carniceni	Tarla 51, Parcela 1113	22439	1991	7405	Domeniu Public	Suprafata a fos actualizata conform masuratorilor efectuate in teren. Parcela 1114 a fost introdusa in intravilanul satului Carniceni, conform PUG.
385		Pasune comunala, ses Carniceni	Tarla 51, Parcela 1117	93779	1991	3188	Domeniu Public	Suprafata a fos actualizata conform masuratorilor efectuate in teren.
387		Pasune comunala, ses Carniceni	Tarla 51, Parcela 1122	92580	1991	30551	Domeniu Public	Diminuare conform HCL 18/06.02.2013 Suprafata este actualizata conform masuratorilor



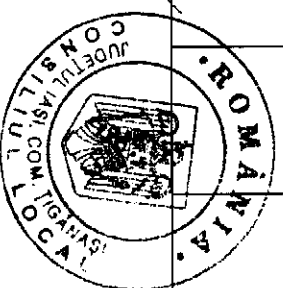
									efectuate in teren.
388	Pasune comunală, ses Carriceni	Tarla 51, Parcela 1125	1086820	1991	358651	Domeniu Public	Diminuare conform HCL 18/06.02.2013 Suprafata este actualizata conform masuratorilor efectuate in teren. O parte din suprafata acestei parcele a fost introdus in intravilanul satului Carriceni, conform PLG.		
389	Pasune comunală, ses Carriceni	Tarla 52, Parcela 1127	48000	1991	15840	Domeniu Public	Suprafata a fos actualizata conform masuratorilor efectuate in teren.		
390	Pasune comunală, ses Carriceni	Tarla 52, Parcela 1129	49000	1991	16170	Domeniu Public	Suprafata a fos actualizata conform masuratorilor efectuate in teren.		
391	Pasune comunală, ses Carriceni	Tarla 52, Parcela 1130	60700	1991	20031	Domeniu Public	Suprafata a fos actualizata conform masuratorilor efectuate in teren.		
437	Pasune naturală, sat Tigianasi	Tarla 42, Parcela 836	22489	1991	7421	Domeniu Public	Suprafata a fos actualizata conform masuratorilor efectuate in teren.		
438	Pasune naturală, sat Tigianasi	Tarla 42, Parcela 844	6508	1991	2148	Domeniu Public	Suprafata a fos actualizata conform masuratorilor efectuate in teren.		
439	Pasune naturală, sat Tigianasi	Tarla 42, Parcela 850	33576	1991	11080	Domeniu Public	Suprafata a fos actualizata conform masuratorilor efectuate in teren.		
400	Pasune comunală, sat Stejarii	Tarla 7, Parcela 126	2925	1991	965	Domeniu Public			
415	Pasune comunală, sat Mihail Kogalniceanu	Tarla 20, Parcela 382	57867	1991	19096	Domeniu Public	Suprafata a fos actualizata conform masuratorilor efectuate in teren.		




416		Pasune comunala, sat Mihail Kogalniceanu	Tarla 20, Parcela 375	53181	1991	17550	Domeniu Public	Suprafata a fos actualizata conform masuratorilor efectuate in teren.
428		Pasune naturala, sat Tigianasi	Tarla 32, Parcela 555/50	248065	1991	81861	Domeniu Public	Suprafata a fos actualizata conform masuratorilor efectuate in teren.
429		Pasune naturala, sat Tigianasi	Tarla 32, Parcela 573	7257	1991	2395	Domeniu Public	Suprafata a fos actualizata conform masuratorilor efectuate in teren.
430		Pasune naturala, sat Tigianasi	Tarla 32, Parcela 571	8500	1991	2805	Domeniu Public	Suprafata a fos actualizata conform masuratorilor efectuate in teren. Diferent de suprafata a fost introdusa in intravilan sa Tigianasi, conform PUG.
431		Pasune naturala, sat Tigianasi	Tarla 32, Parcela 564/2	1152	1991	380	Domeniu Public	Suprafata a fos actualizata conform masuratorilor efectuate in teren.
432		Pasune naturala, sat Tigianasi	Tarla 32, Parcela 559/1	18880	1991	6042	Domeniu Public	Suprafata a fos actualizata conform masuratorilor efectuate in teren.
433		Pasune naturala, sat Tigianasi	Tarla 32, Parcela 558	1933	1991	638	Domeniu Public	Suprafata a fos actualizata conform masuratorilor efectuate in teren.
434		Pasune naturala, sat Tigianasi	Tarla 31, Parcela 513	1713607	1991	565490	Domeniu Public	Conform masuratorilor. (In inventar au fost 1882700mp). Diferenta de suprafata este ocupata de diguil amenajat pe malul Raului Jijia, cat si de canalele care a rezultat in urm amenajarii acestora. O alt suprafata din aceasta parcele a fost introdus in intravilan sa Tigianasi, conform PUG.




435	Pasune naturala, sat Tiganasii	Tarla 31, Parcela 522	385083	1991	127077	Domeniu Public	Conform masuratorilor. (In inventar au fost 419900mp. Diferenta de suprafata este ocupata de digul amenajat pe malul Raului Jijia, cat si de canalele care a rezultat in urm amenajarii acestuia.
440	Pasune naturala, sat Tiganasii	Tarla 31, Parcela 527	124392	1991	41049	Domeniu Public	Conform masuratorilor. (In inventar au fost 127100mp). Diferenta de suprafata este ocupata de digul amenajat pe malul Raului Jijia, cat si de canalele care a rezultat in urm amenajarii acestuia.
441	Pasune naturala, sat Tiganasii	Tarla 45, Parcela 880	149819	1991	49440	Domeniu Public	Suprafata a fos actualizata conform masuratorilor efectuate in teren.
442	Pasune naturala, sat Tiganasii	Tarla 31, Parcela 526	100105	1991	33035	Domeniu Public	Conform masuratorilor. (In inventar au fost 111100mp). Diferenta de suprafata este ocupata de digul amenajat pe malul Raului Jijia, cat si de canalele care a rezultat in urm amenajarii acestuia.
443	Pasune naturala, sat Tiganasii	Tarla 45, Parcela 881	122623	1991	40466	Domeniu Public	Suprafata a fos actualizata conform masuratorilor efectuate in teren.
444	Pasune naturala, sat Tiganasii	Tarla 31, Parcela 524	199067	1991	65692	Domeniu Public	Conform masuratorilor. (In inventar au fost 223700mp). Diferenta de suprafata este ocupata de digul amenajat pe malul Raului Jijia, cat si de canalele care a rezultat in urm amenajarii acestuia.




447		Pasune comunala, sat Stejarii	Tarla 8, Parcela 160	2314	1991	764	Domeniu Public	Suprafata a fos actualizata conform masuratorilor efectuate in teren.
449		Pasune comunala, sat Stejarii	Tarla 8, Parcela 167	1738	1991	574	Domeniu Public	Suprafata a fos actualizata conform masuratorilor efectuate in teren.
450		Pasune naturala, sat Mihail Kogalniceanu	Tarla 22, Parcela 419	58181	1991	19200	Domeniu Public	Conform masuratorilor. (In inventar au fost 73400mp) Diferenta de suprafata este ocupata de digul amenajat pe malul Raului Jijia, cat si de canalele care a rezultat in urm amenajarii acestuia.
451		Pasune naturala, sat Mihail Kogalniceanu	Tarla 22, Parcela 421	102839	1991	33937	Domeniu Public	Suprafata a fos actualizata conform masuratorilor efectuate in teren.
452		Pasune naturala, sat Mihail Kogalniceanu	Tarla 22, Parcela 422	360166	1991	118855	Domeniu Public	Conform masuratorilor. (In inventar au fost 396000mp). Diferenta de suprafata este ocupata de digul amenajat pe malul Raului Jijia, cat si de canalele care a rezultat in urm amenajarii acestuia.
453		Pasune naturala, sat Mihail Kogalniceanu	Tarla 22, Parcela 426	34781	1991	11478	Domeniu Public	Conform masuratorilor. (In inventar au fost 64600mp) Diferenta de suprafata este ocupata de digul amenajat pe malul Raului Jijia, cat si de canalele care a rezultat in urm amenajarii acestuia.
454		Pasune naturala, sat Mihail Kogalniceanu	Tarla 22, Parcela 413	17721	1991	5848	Domeniu Public	Conform masuratorilor. (In inventar au fost 29000mp) Diferenta de suprafata este ocupata de digul amenajat pe malul Raului Jijia, cat si de



									canalele care a rezultat in urm amenajari acestuia.
455		Pasune naturala, sat Mihail Kogalniceanu	Tarla 22, Parcela 415	48400	1991	15972	Domeniu Public	Conform masuratorilor. Diferenta de suprafata a fos introdusa in intravilan sat Mihail Kogalniceanu, conform PUG.	
456		Pasune naturala, sat Mihail Kogalniceanu	Tarla 21, Parcela 407	181432	1991	13789	Domeniu Public	Suprafata a fos actualizata conform masuratorilor efectuate in teren.	
457		Pasune naturala, sat Stejarii	Tarla 9, Parcela 200	127815	1991	4218	Domeniu Public	Suprafata a fos actualizata conform masuratorilor efectuate in teren.	
458		Pasune naturala, sat Stejarii	Tarla 9, Parcela 202	36200	1991	1195	Domeniu Public	Suprafata a fos actualizata conform masuratorilor efectuate in teren.	
462		Pasune naturala, sat Stejarii	Tarla 13, Parcela 282	294092	1991	97050	Domeniu Public	Suprafata a fos actualizata conform masuratorilor efectuate in teren.	
463		Pasune naturala, sat Stejarii	Tarla 13, Parcela 291	173145	1991	57138	Domeniu Public	Suprafata a fos actualizata conform masuratorilor efectuate in teren.	
700		Pasune comunală, sat Carniceni	Tarla 53, Parcela 1137/1	160580		12365	Domeniu Public	Suprafata a fos actualizata conform masuratorilor efectuate in teren.	
701		Pasune comunală, sat Carniceni	Tarla 54, Parcela 1151/2	214164		9423	Domeniu Public	Suprafata a fos actualizata conform masuratorilor efectuate in teren.	
702		Pasune comunală, sat Carniceni	Tarla 54, Parcela 1151/3	16106		709	Domeniu Public	Suprafata a fos actualizata conform masuratorilor efectuate in teren.	
703		Pasune comunală, sat Carniceni	Tarla 53, Parcelele 1133/1, 1133/2, 1133/3, 1133/4	820402		16098	Domeniu Public	Suprafata a fos actualizata conform masuratorilor efectuate in teren.	



704		Pasune comunala, sat Carniceni	Tarla 53, Parcela 1133/5	130538		5744	Domeniu Public	Suprafata a fos actualizata conform masuratorilor efectuate in teren.
705		Pasune comunala, sat Carniceni	Tarla 54, Parcela 1151/1	509405		22414	Domeniu Public	Suprafata a fos actualizata conform masuratorilor efectuate in teren.
707		Pasune comunala, sat Carniceni	Tarla 54, Parcela 1149	219521		9659	Domeniu Public	Suprafata a fos actualizata conform masuratorilor efectuate in teren.
708		Pasune comunala, sat Tigianasi	Tarla 31, Parcela 510/33	45000		1980	Domeniu Public	Suprafata a fos actualizata conform masuratorilor efectuate in teren.
709		Pasune comunala, sat Tigianasi	Tarla 45, Parcela 883/7, 883/10	55821		2455	Domeniu Public	Suprafata a fos actualizata conform masuratorilor efectuate in teren.
710		Pasune comunala, sat Tigianasi	Tarla 45, Parcela 883/9	17858		786	Domeniu Public	Conform masuratorilor. (In inventar au fost 28000mp) Diferenta de suprafata este ocupata de digul amenajat in zona, cat si de canalele cai au rezultat in urma amenajarii acestuia.
711		Pasune comunala, sat Tigianasi	Tarla 45, Parcela 883/1/3	26000		1144	Domeniu Public	Suprafata a fos actualizata conform masuratorilor efectuate in teren. Parcela 550 face parte din Tarlatura 31
712		Pasune comunala, sat Tigianasi	Tarla 31, Parcela 550, Tarla 32, Parcela 557	17321		762	Domeniu Public	Suprafata a fos actualizata conform masuratorilor efectuate in teren.
713		Pasune comunala, sat Mihail Kogalniceanu	Tarla 22, Parcela 416	214313		9430	Domeniu Public	Conform masuratorilor. (In inventar au fost 32200mp) Diferenta de suprafata este ocupata de digul amenajat pe malul Raului Jilja, cat si de
715		Pasune comunala, sat Mihail Kogalniceanu	Tarla 20, Parcela 377, 379, 380, 388	26338		1159	Domeniu Public	Conform masuratorilor. (In inventar au fost 32200mp) Diferenta de suprafata este ocupata de digul amenajat pe malul Raului Jilja, cat si de




								canalele care a rezultat in urma amenajarii acestuia.
716	Pasune comunală, sat Stejarii	Tarla 9, Parcela 205	25418	1991	1118	Domeniu Public	Suprafața a fost actualizată conform măsurătorilor efectuate în teren.	
717	Pasune comunală, sat Stejarii	Tarla 8, Parcela 122	16628	1991	732	Domeniu Public	Suprafața a fost actualizată conform măsurătorilor efectuate în teren.	
718	Pasune comunală, sat Stejarii	Tarla 9, Parcela 198/25	77655		3417	Domeniu Public	Suprafața a fost actualizată conform măsurătorilor efectuate în teren.	
719	Pasune comunală, sat Stejarii	Tarla 7, Parcelele: 124, 125, 127, 130, 131, 132, 133, 134, 140, 141, 142, 143	127348	1991	5603	Domeniu Public	Suprafața a fost actualizată conform măsurătorilor efectuate în teren.	

Art.2. Compartimentul financiar – contabil, impozite si taxe locale, achizitii publice, gestionarea patrimoniului si Compartimentul Registrul agricol, fond funciar, urbanism si cadastru din subordinea Primarului comunei Tiganași vor proceda la centralizarea tuturor modificarilor si completarii cu privire la inventarul bunurilor domeniului public al comunei Tiganași si transmiterea documentatiei catre Consiliul judetean Iasi in vederea promovarii unei hotarari de guvern pentru atestarea inventarului domeniului public al comunei Tiganași, judetul Iasi.

Art.3. Secretarul unității administrativ - teritoriale Tiganași va comunica în termen legal, copii ale prezentei hotărâri Primarului comunei Tiganași, Compartimentului financiar – contabil, Consiliului Județean Iași – Biroul Patrimoniu, precum și Instituției Prefectului – județul Iași pentru exercitarea controlului de legalitate.

Data astăzi, 20 septembrie 2018

Președinte de ședință,
Consilier,
Piu Florin

Contrasemneaza pentru legalitate,
conform art. 117 din Legea nr. 215 din 2001
Secretarul comunei Tigănași,
Sbiera Ștefan



Adoptată în ședința ordinară din data de 20.09.2018

Cu un număr de 13 voturi „pentru” din numărul total de 13 consilieri în funcție