

ROMANIA
CONSILIUL LOCAL AL COMUNEI TIGANASI
JUDETUL IASI
TEL / FAX:
0232/299072



HOTĂRÂRE A nr.94

privind înființarea unor drumuri colectoare/cai de acces pentru loturile concesionate în vederea edificării de locuințe în satul Cîrniceni, Comuna Tigănași, județul Iași.

Consiliul Local al Comunei Tigănași, județul Iași, întrunit în ședință ordinară din data de 27 octombrie 2017;

Având în vedere expunerea de motive a Primarului Comunei Tigănași înregistrată la nr. 6789 din 18.10.2017, cu privire la necesitatea extinderii rețelei electrice de distribuție publică la persoanele care au concesionat loturi de casă în vederea edificării de construcții pe raza Comunei Tigănași.

Având în vedere referatul de specialitate înregistrat la nr. 6789 din 18.10.2017, a Compartimentului Registru Agricol, Fond Funciar, Urbanism și Disciplina în Construcții, Cadastru;

Având în vedere realizarea/avizarea noului PUG al Comunei Tigănași;

Având în vedere necesitatea delimitării/realizării unor drumuri colectoare/căi de acces pentru loturile atribuite prin licitație publică cu destinația construirii de locuințe pe raza satului Cîrniceni tarlaua T-51, parcela 1103 și tarlaua T-51, parcela 1122;

Având în vedere prevederile art.123 din Legea nr.215 din 2001 privind administrația publică locală, republicată, cu modificările și completările ulterioare.

Având în vedere prevederile Legii nr. 52 din 2003 privind transparența decizională în administrația publică, cu modificările și completările ulterioare;

Având în vedere prevederile Legii nr. 50/1991 privind autorizarea executării lucrărilor de construcție, republicată, cu modificările și completările ulterioare;

Având în vedere prevederile art.4 din Legea nr.213 din 1998, privind bunurile proprietate publică, cu modificările și completările ulterioare.

Având în vedere prevederile art.-II-, lit.c) din Legea nr. 86 din 2014 pentru aprobarea Ordonanței de urgență a Guvernului nr. 34/2013 privind organizarea, administrarea și exploatarea pajiștilor permanente și pentru modificarea și completarea Legii fondului funciar nr. 18/1991;

Având în vedere prevederile O.G. nr. 43 din 28 august 1997 privind regimul drumurilor cu modificările și completările ulterioare;

Având în vedere lista bunurilor domeniului public al Comunei Tigănași;


Având în vedere prevederile Legii nr. 544 din 2001, privind liberul acces la informații de interes public;

Având în vedere prevederile Legii nr. 24 din 2000 privind normele de tehnică legislativă pentru elaborarea actelor normative, cu modificările și completările ulterioare;

Având în vedere prevederile art.36, alin.(2), lit."c", alin.(5), lit."b" din Legea nr.215/2001 privind administrația publică locală, republicată, cu modificările și completările ulterioare;

Având în vedere avizele favorabile ale comisiilor de specialitate ale Consiliului local al comunei Tigănași, județul Iași;

În temeiul art. 45, alin.1, coroborat cu art. 115, alin.1, litera „b” din Legea nr.215 din 2001 privind administrația publică locală, republicată, cu modificările și completările ulterioare.



HOTĂRĂȘTE:

Art.1. Aprobă înființarea respectiv realizarea pe domeniului public al Comunei Țigănași a două drumuri colectoare după cum urmează:

1. Tarlaua T-51, parcela 1103, se va realiza un drum colector având o lungime totală de 590 ml și o lățime de 10 m, drumul va fi realizat/materializat conform planului de încadrare în zonă care face parte integrantă din prezenta hotărâre.

2. Tarlaua T-51, parcela 1122, se va realiza un drum colector având o lungime totală de 375 ml și o lățime de 10 m, drumul va fi realizat/materializat conform planului de încadrare în zonă care face parte integrantă din prezenta hotărâre.

Art.2 Se aprobă înscrierea drumurilor în lista bunurilor care aparțin domeniului public al Comunei Țigănași, prin adăugarea unor două noi poziții;


Art.3 Compartimentul Agricol, Fond Funciar, Urbanism și Disciplina în Construcții, Cadastru are obligația de a nota în evidențelele de cadastru și publicitate imobiliară, cele două drumuri colectoare delimitate/realizate;

Art.4 Compartimentul Registru Agricol, Fond Funciar, Urbanism și Disciplina în Construcții, Cadastru și Compartimentul Contabil, Impozite și Taxe Locale, Gestionare Patrimoniu, Achiziții Publice, Gestionare Fonduri Europene vor duce la îndeplinire prevederile prezentei hotărâri.

Art.5 Secretarul unității administrativ - teritoriale Țigănași va comunica, în termen legal, prezenta hotărâre, Primarului comunei Țigănași, Institutiei Prefectului – judetul Iasi, pentru exercitarea controlului de legalitate si compartimentelor responsabile.

Adoptată astăzi, 27 octombrie 2017


**Presedinte de sedinta,
Consilier local,
Robu Ionel**



Contrasemneaza pentru legalitate,
conf. art. 117, litera „a” din Legea nr. 215 din 2001

P. Secretarul Comunei Țigănași

P. O. M. Săbăra Ștefan

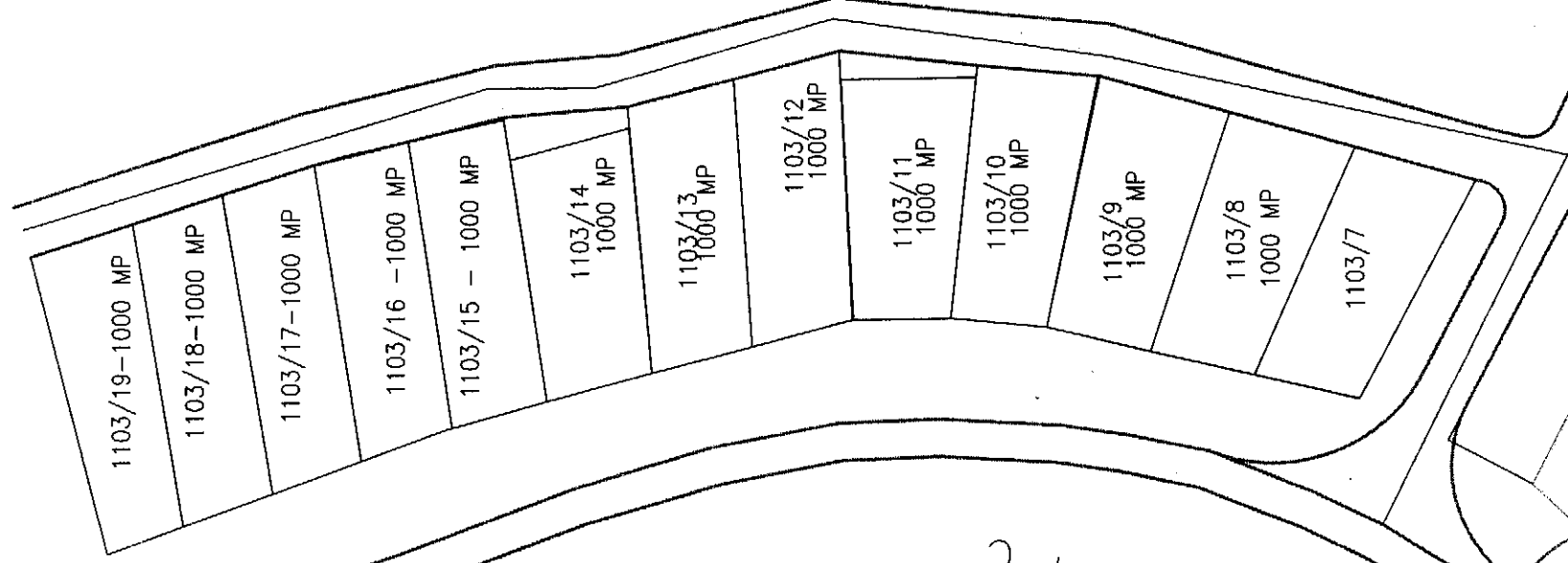


Adoptată în ședința din data de 27.10.2017
Cu un număr de 13 voturi „pentru” din numărul total de 13 consilieri în funcție.


PLAN AMPLASAMENT SI DELIMITARE

Lungime-380 ml
latime-10 ml
S = 3800 mp
TARLA 51 PARCELA 1103

T 51 PS 1103



DN 24 C

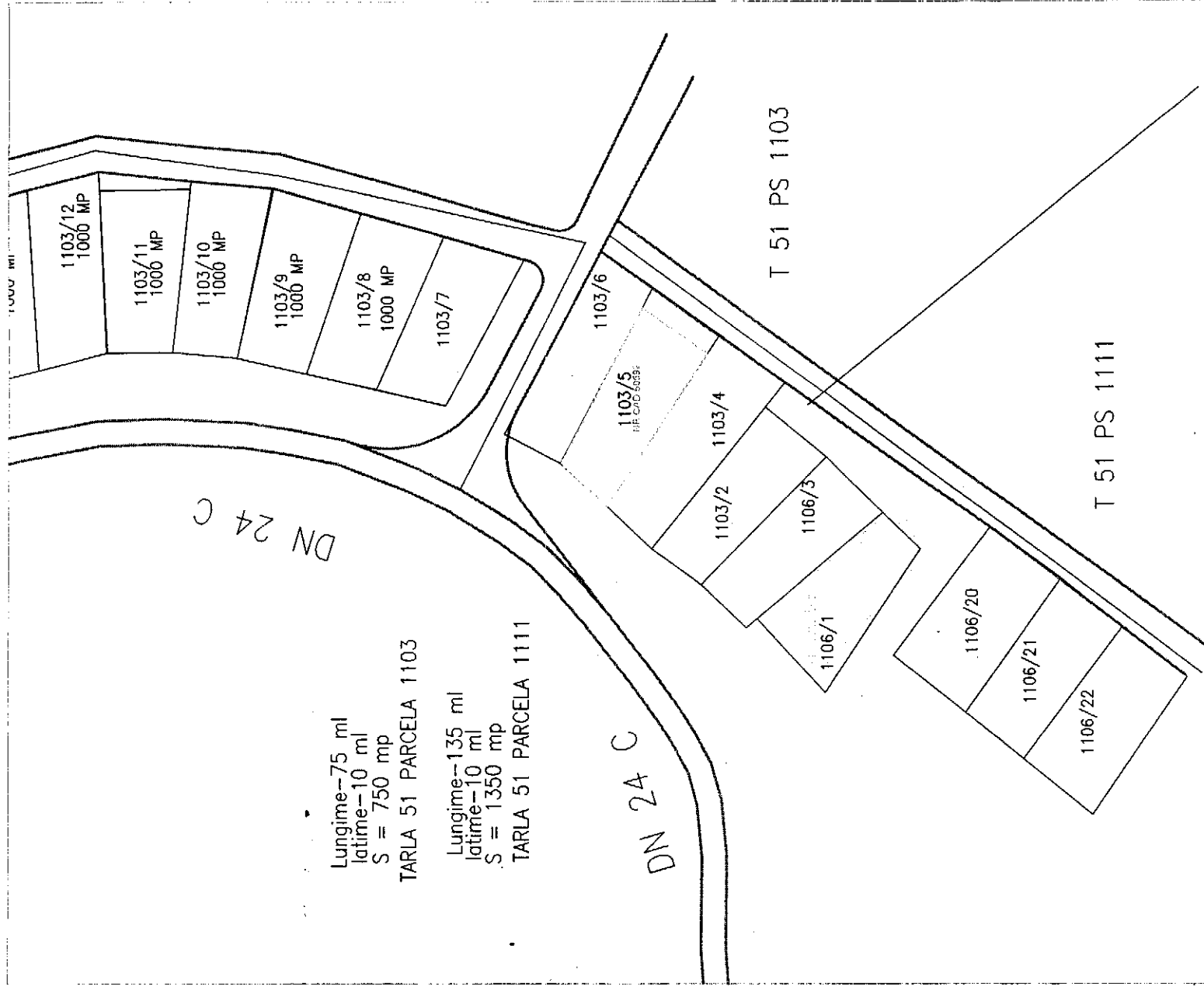


1103/5
1000 MP

1103/6

MING MATICIUC LUCIAN SOREL

PLAN AMPLASAMENT SI DELIMITARE




Lungime-75 ml
latime-10 ml
S = 750 mp
TARLA 51 PARCELA 1103

Lungime-135 ml
latime-10 ml
S = 1350 mp
TARLA 51 PARCELA 1111

DN 24 C

T 51 PS 1103

T 51 PS 1111


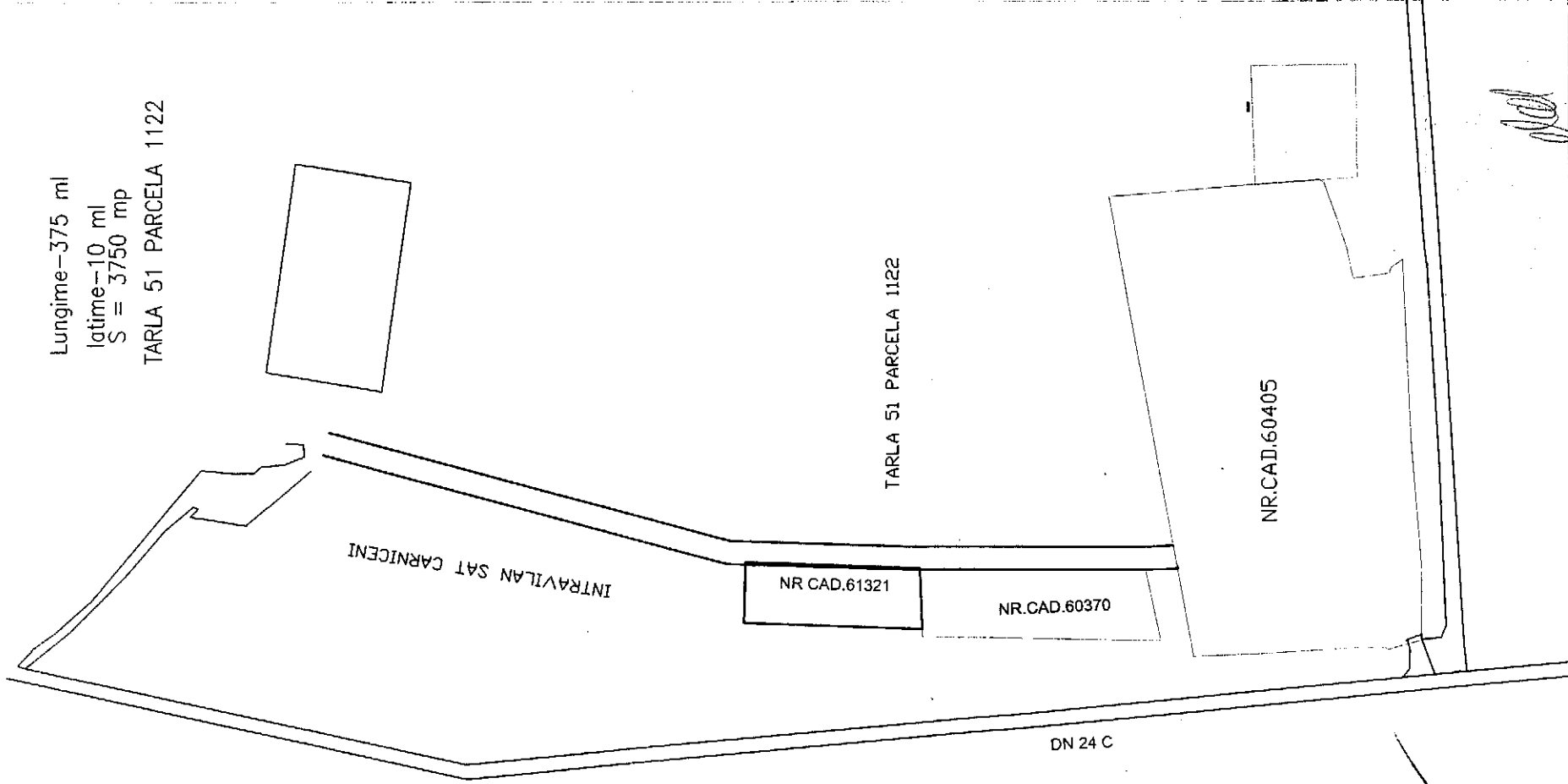


[Handwritten signatures and initials]

PLAN AMPLASAMENT SI DELIMITARE

Lungime-375 ml
latime-10 ml
S = 3750 mp

TARLA 51 PARCELA 1122



ING.MATICIUC LUCIAN SOREL